


Bienvenue

Commune de St Bazile de la Roche

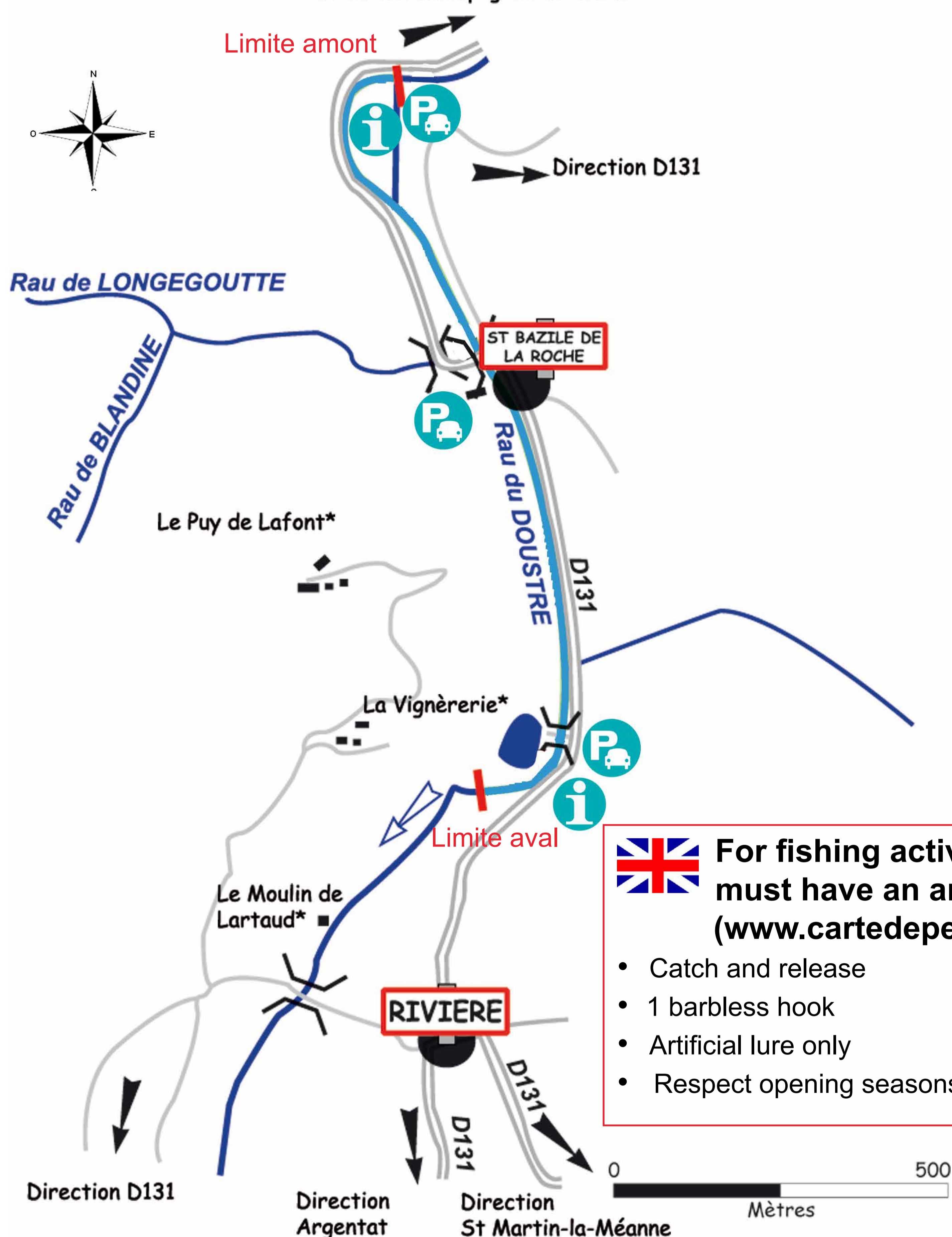
Parcours de graciation de St Bazile de la Roche



Le parcours de graciation de St Bazile de la Roche,

Situé sur la commune du même nom, d'une longueur de 1500 mètres, abrite de nombreuses truites fario issues de reproduction naturelle. Le Doustre est un cours d'eau classé en 1ère catégorie piscicole du domaine privé. Attention, la remise à l'eau des prises est obligatoire.

Direction Champagnac-la-Roche



For fishing activities, you must have an angling license (www.cartedepeche.fr).

- Catch and release
- 1 barbless hook
- Artificial lure only
- Respect opening seasons

Respectez ce site, ne laissez pas vos déchets dans la nature.

Parking Information

Limites parcours Sens du courant Pont

La Fédération de la Corrèze et ses AAPPMA ont mené en 2008 une étude pour identifier les souches sauvages de notre département. Voici une photo typique de truite fario du bassin du Doustre.



Les espèces présentes:


Vairon



Chabot




Goujon




Loche Franche



Chevesne



Truite fario



Ce site abrite de nombreuses autres espèces sauvages:



Le cincle plongeur



La genette commune



La loutre



Le milan noir

Règlementation parcours sanctuaire

- La carte de pêche départementale ou interfédérale est obligatoire.
- La pêche est ouverte du 2ème samedi de mars au 3ème dimanche de septembre.
- Pêche aux leurres artificiels uniquement.
- La remise à l'eau des poissons est obligatoire (hors espèces indésirables).

Pour pouvoir pratiquer la pêche, vous devez être muni d'une carte de pêche d'une AAPPMA (Association Agréée pour la Pêche et la Protection en Milieu Aquatique). Vous pouvez vous la procurer sur le site www.cartedepeche.fr

