


# Bienvenue

Commune de Moustier-Ventadour et Darnets

## Parcours de graciation d'Egletons



### Le parcours de graciation d'Egletons,

Situé sur les communes de Moustier-Ventadour et de Darnets, ce parcours de 1000 mètres vous offre de nombreuses possibilités de pêche : leurre, mouche et toc (appât artificiel). Le Deiro est un cours d'eau classé en 1ère catégorie piscicole du domaine privé.


Attention, la remise à l'eau des prises est obligatoire.

### Règlementation parcours sanctuaire

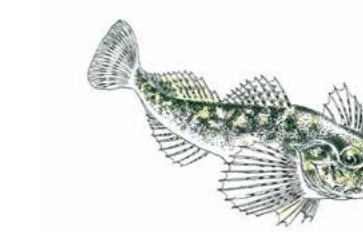
- La carte de pêche départementale ou interfédérale est obligatoire.
- La pêche est ouverte du 2ème samedi de mars au 3ème dimanche de septembre.
- Pêche aux leurres artificiels uniquement.
- La remise à l'eau des poissons est obligatoire (hors espèces indésirables).

### Les espèces présentes:


Vairon



Chabot




Goujon




Loche Franche



Chevesne



Truite fario



Ce site abrite de nombreuses autres espèces sauvages:



Le héron cendré



La loutre



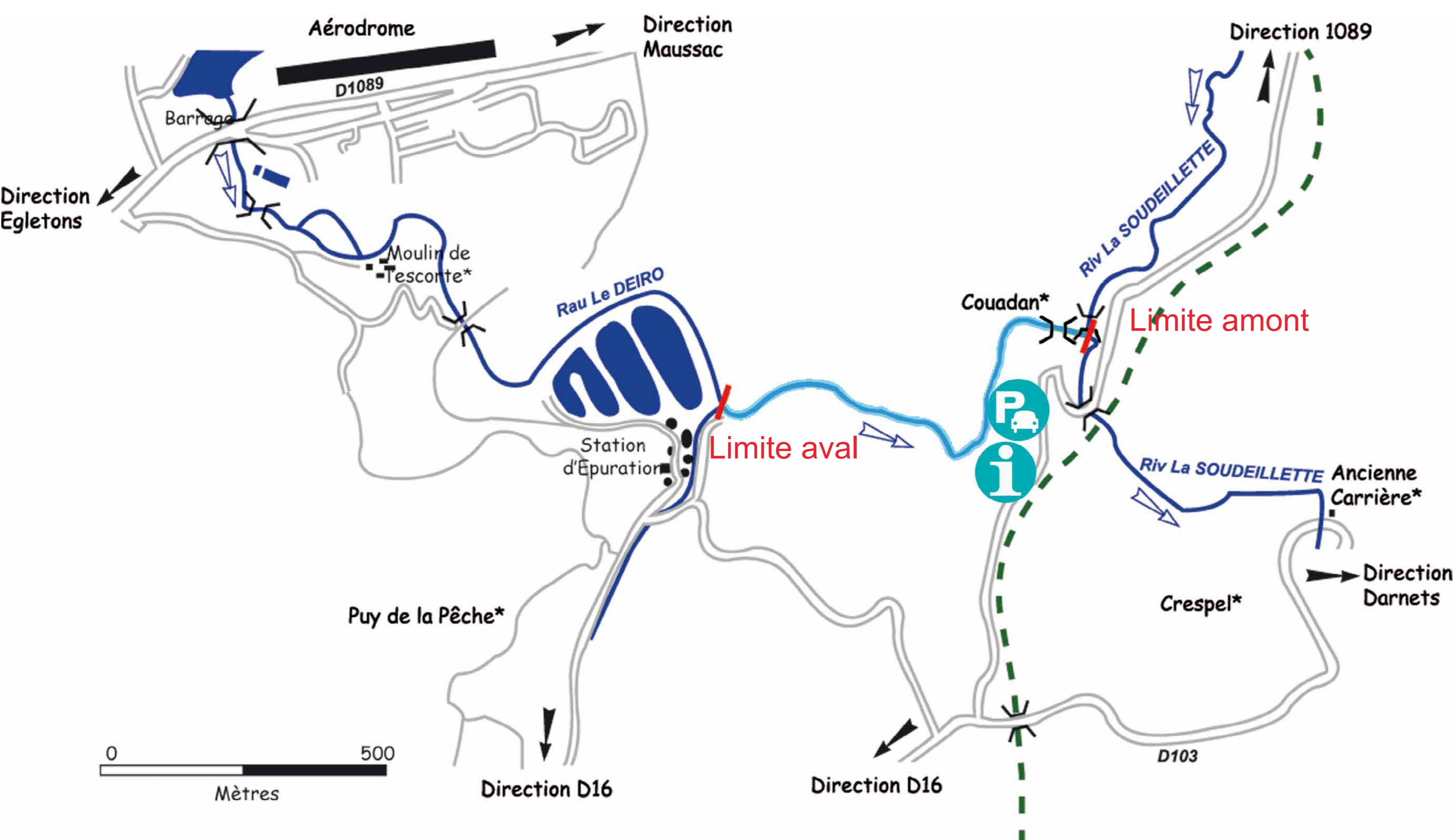
La couleuvre à collier



Le cincle plongeur


For fishing activities, you must have an angling license ([www.cartedepeche.fr](http://www.cartedepeche.fr)).

- Catch and release
- 1 barbless hook
- Artificial lure only
- Respect opening seasons



Parking Information Limites parcours Sens du courant Pont

La Fédération de la Corrèze et ses AAPPMA ont mené en 2008 une étude pour identifier les souches sauvages de notre département. Voici une photo typique de truite fario de ce bassin versant:



Pour pouvoir pratiquer la pêche, vous devez être muni d'une carte de pêche d'une AAPPMA (Association Agréée pour la Pêche et la Protection en Milieu Aquatique). Vous pouvez vous la procurer sur le site [www.cartedepeche.fr](http://www.cartedepeche.fr)

